

Zakres oznakowania dot. części nr 1 „Przystań kajakowa nad jeziorem Węgorzyno” - System oznakowania rzeki Słupi (Szlak Górnej Słupi)


Uwaga:




wykonanie oznakowania należy wycenić z uwzględnieniem wymagań określonych w załączonych opracowaniach:

1. System znakowania rzek -aktualizacja marzec 2018,
2. Szczegółowe wymagania w zakresie wykonania i odbioru robót budowlanych związanych z oznakowaniem drogowym w ramach przedsięwzięcia strategicznego „Pomorskie Szlaki Kajakowe”,
3. Szczegółowe wymagania w zakresie wykonania i odbioru robót budowlanych związanych z oznakowaniem wodnym i znakami informacyjnymi w ramach przedsięwzięcia strategicznego „Pomorskie Szlaki Kajakowe”,
4. Wytyczne w zakresie informacji i promocji projektów dofinansowanych w ramach Regionalnego Programu Operacyjnego Województwa Pomorskiego na lata 2014-2020.

Przed wykonaniem znaku/tablicy należy uzgodnić grafikę i tarczę znaku z Zamawiającym.

Zamawiający dostarczy Wykonawcy projekty graficzne tablic na płycie CD

LP	Numer znaku	Miejsce	Powiat	GPS	Gmina	Km szlaku	Grafika znaku	Komentarz	Wymagania
1	Słupia_T03	Jeziro Węgorzyno - skręt na Bukową Górę	Kartuski	N: 54°13'56.9" E: 17°47'52.69"	Sulęczyno	123,00	Zgodnie z projektem indywidualnym- tablica informacyjno-promocyjna o wymiarach 200x150 cm wg. wzoru str. 16 - Systemu znakowania rzek - aktualizacja	Przystań nad J. Węgorzyno	Wytyczne nr 1 i 3
2	Słupia_14 Słupia_15	Jeziro Węgorzyno - skręt na Bukową Górę	Kartuski	N: 54°13'56.9" E: 17°47'52.69"	Sulęczyno	123,00		Przystań nad J. Węgorzyno	Wytyczne nr 1 i 3

3	Słupia_16 Słupia_17	Jezioro Węgorzyno - skręt na Bukową Górę	Kartuski	N: 54°13'56.9" E: 17°47'52.69"	Sulęczyno	-		Przystań nad J. Węgorzyno Droga woj. nr 228	Wytyczne nr 1 i 2
4	Słupia_18	Wypływ z j. Węgorzyno, Sulęczyno	Kartuski	N: 54°14'6.74" E: 17°46'44.22"	Sulęczyno	122,1 km		Wypływ Słupi z J. Węgorzyno w Sulęczynie	Wytyczne nr 1 i 3
5	Słupia_19	Most drogowy Sulęczyno koło straży (bystrze)	Kartuski	N: 54°14'3.87" E: 17°46'41.58"	Sulęczyno	122,0 km		Most w centrum Sulęczyna (znak przed mostem)	Wytyczne nr 1 i 3
Tablica promocyjno – pamiątkowa 1 szt.		Niezwłocznie po rzeczowym rozpoczęciu realizacji projektu, na cały okres realizacji robót, o wymiarach min. 120x80 cm, która będzie jednocześnie tablicą pamiątkową, opracowanie graficzne po stronie Wykonawcy (wg wytycznych promocji projektu UE)							Wytyczne nr 4 w zakresie grafiki, wytyczne nr 3 w zakresie jakości i wykonania