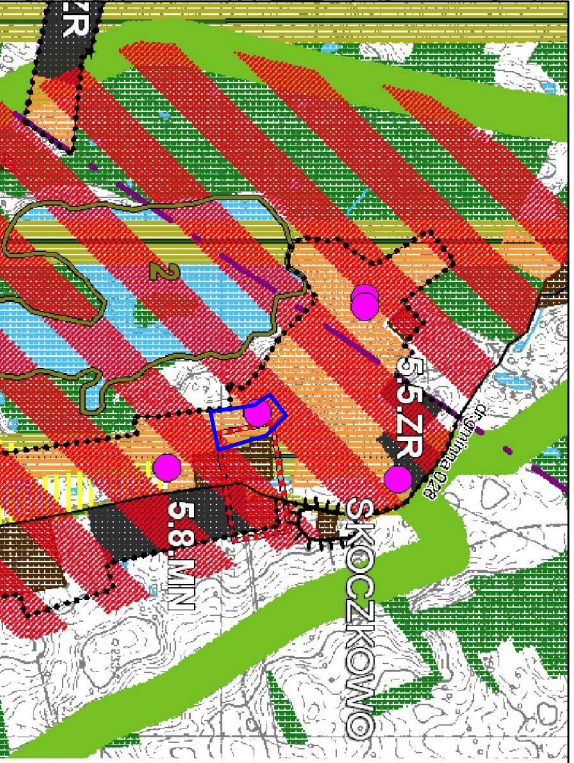
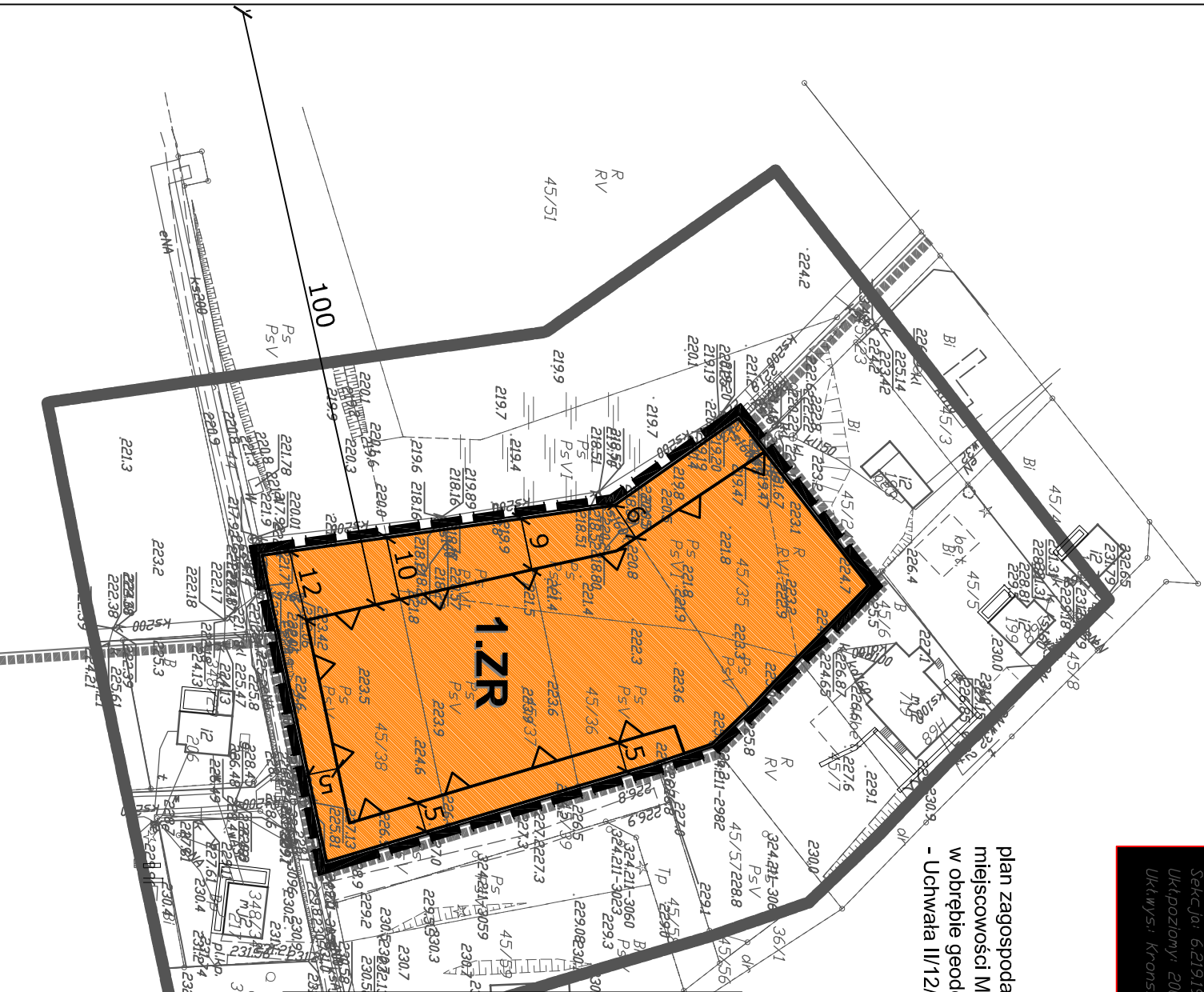


Miejscowy plan zagospodarowania przestrzennego Gminy Sulęcyno fragmentu obrębu geodezyjnego Mściszewice w części dotyczącej terenu działek nr 45/35, 45/36, 45/37, 45/38

Załącznik nr 1 do Uchwały nr Rady Gminy Sulęcyno z dnia

etap - wyłożenie



Posiadaacza się zgodność niniejszej kopii z treścią materiału państwowego zasobu geodezyjnego i kartograficznego

Organ prowadzący państwowy zasób państwa geodezyjny i kartograficzny	Mapa zasadnicza
Identyfikator ewidencyjny materiału zasobu	P.2205.2014.3149
Data wykonania kopii	2019.02.07
Imię, nazwisko i podpis osoby reprezentującej organ	Z up. Starosty Adam Borejko


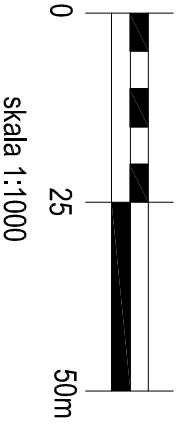
MAPA DLA CELÓW INFORMACYJNYCH

Województwo pomorskie
Powiat kartuski
Gmina Sulęcyno
Drewno Sierakowice
Działka(ów): 45/35, 45/36, 45/37, 45/38
Sekcja: 6.21919192
Ukł. poziom: 2000 strzecha 6 (18)
Ukł. wysr.: Kronsztadt '86

skala 1 : 1000

plan zagospodarowania przestrzennego części miejscowości Mściszewice i Skoczkowo w obrębie geodezyjnym Mściszewice - Uchwała III/12/2014 z dnia 2014-12-12

Wyrus ze studium uwarunkowań i kierunków zagospodarowania przestrzennego gminy Sulęcyno
— granica planu miejscowego



OZNACZENIA

- granica opracowania miejscowego planu zagospodarowania przestrzennego
- linie rozgraniczające tereny o różnym przeznaczeniu lub różnych zasadach zagospodarowania
- maksymalne nieprzekraczalne linie zabudowy
- oznaczenia liczbowo - literowe identyfikujące tereny w liniach rozgraniczających, gdzie liczba określa numer porządkowy terenu, oznaczenia literowe funkcję, przeznaczenie terenu

PODSTAWOWE PRZEZNACZENIE TERENÓW

- tereny zabudowy letniskowej
- Gowiidiński Obszar Chronionego Krajobrazu (cały obszar planu miejscowego)

1. STREBY FUNKCYJNALNO - PRZESTRZENNE A - WIELOFUNKCYJNE OBRĘDKI WIEJSKIE A2 - Mieszkalne	Gowiidiński Obszar Chronionego Krajobrazu
1. OBRĘBY MOŻLIWEGO DOCELOWEGO ZAMIESZKANIA W TYM: liniowe zabudowa (tereny zagospodarowane (użytkowane rekreacyjnie i rekreacji) tereny zabudowy mieszkalnej i zabudowy zagrodowej z dobotnymi usługami tereny zabudowy rekreacyjnej Strefa rozwiązania drogowki nr 4534	Zasoby środowiska postawione do objęcia ochroną prawną
2. OBRĘBY PRZESTRZENI CHRONIONEJ liniowe zabudowa (tereny zagospodarowane (użytkowane rekreacyjnie i rekreacji) tereny zabudowy mieszkalnej i zabudowy zagrodowej z dobotnymi usługami tereny zabudowy rekreacyjnej Strefa rozwiązania drogowki nr 4534	Użytki ekologiczne
3. OBRĘBY PRZESTRZENI CHRONIONEJ liniowe zabudowa (tereny zagospodarowane (użytkowane rekreacyjnie i rekreacji) tereny zabudowy mieszkalnej i zabudowy zagrodowej z dobotnymi usługami tereny zabudowy rekreacyjnej Strefa rozwiązania drogowki nr 4534	tereny o największym potencjale agrotekologicznym
4. OBRĘBY PRZESTRZENI CHRONIONEJ liniowe zabudowa (tereny zagospodarowane (użytkowane rekreacyjnie i rekreacji) tereny zabudowy mieszkalnej i zabudowy zagrodowej z dobotnymi usługami tereny zabudowy rekreacyjnej Strefa rozwiązania drogowki nr 4534	strefy archeologiczne proponowane do objęcia ochroną
5. OBRĘBY PRZESTRZENI CHRONIONEJ liniowe zabudowa (tereny zagospodarowane (użytkowane rekreacyjnie i rekreacji) tereny zabudowy mieszkalnej i zabudowy zagrodowej z dobotnymi usługami tereny zabudowy rekreacyjnej Strefa rozwiązania drogowki nr 4534	Użytki przyrodnicze do zachowania ze względu na ich wartość historyczną, kompozycyjną i kulturową - II poziom ochrony
6. OBRĘBY PRZESTRZENI CHRONIONEJ liniowe zabudowa (tereny zagospodarowane (użytkowane rekreacyjnie i rekreacji) tereny zabudowy mieszkalnej i zabudowy zagrodowej z dobotnymi usługami tereny zabudowy rekreacyjnej Strefa rozwiązania drogowki nr 4534	Użytki przyrodnicze do zachowania ze względu na ich wartość historyczną, kompozycyjną i kulturową - III poziom ochrony
7. OBRĘBY PRZESTRZENI CHRONIONEJ liniowe zabudowa (tereny zagospodarowane (użytkowane rekreacyjnie i rekreacji) tereny zabudowy mieszkalnej i zabudowy zagrodowej z dobotnymi usługami tereny zabudowy rekreacyjnej Strefa rozwiązania drogowki nr 4534	Użytki przyrodnicze do zachowania ze względu na ich wartość historyczną, kompozycyjną i kulturową - IV poziom ochrony
8. OBRĘBY PRZESTRZENI CHRONIONEJ liniowe zabudowa (tereny zagospodarowane (użytkowane rekreacyjnie i rekreacji) tereny zabudowy mieszkalnej i zabudowy zagrodowej z dobotnymi usługami tereny zabudowy rekreacyjnej Strefa rozwiązania drogowki nr 4534	Użytki przyrodnicze do zachowania ze względu na ich wartość historyczną, kompozycyjną i kulturową - V poziom ochrony
9. OBRĘBY PRZESTRZENI CHRONIONEJ liniowe zabudowa (tereny zagospodarowane (użytkowane rekreacyjnie i rekreacji) tereny zabudowy mieszkalnej i zabudowy zagrodowej z dobotnymi usługami tereny zabudowy rekreacyjnej Strefa rozwiązania drogowki nr 4534	Użytki przyrodnicze do zachowania ze względu na ich wartość historyczną, kompozycyjną i kulturową - VI poziom ochrony
10. OBRĘBY PRZESTRZENI CHRONIONEJ liniowe zabudowa (tereny zagospodarowane (użytkowane rekreacyjnie i rekreacji) tereny zabudowy mieszkalnej i zabudowy zagrodowej z dobotnymi usługami tereny zabudowy rekreacyjnej Strefa rozwiązania drogowki nr 4534	Użytki przyrodnicze do zachowania ze względu na ich wartość historyczną, kompozycyjną i kulturową - VII poziom ochrony
11. OBRĘBY PRZESTRZENI CHRONIONEJ liniowe zabudowa (tereny zagospodarowane (użytkowane rekreacyjnie i rekreacji) tereny zabudowy mieszkalnej i zabudowy zagrodowej z dobotnymi usługami tereny zabudowy rekreacyjnej Strefa rozwiązania drogowki nr 4534	Użytki przyrodnicze do zachowania ze względu na ich wartość historyczną, kompozycyjną i kulturową - VIII poziom ochrony
12. OBRĘBY PRZESTRZENI CHRONIONEJ liniowe zabudowa (tereny zagospodarowane (użytkowane rekreacyjnie i rekreacji) tereny zabudowy mieszkalnej i zabudowy zagrodowej z dobotnymi usługami tereny zabudowy rekreacyjnej Strefa rozwiązania drogowki nr 4534	Użytki przyrodnicze do zachowania ze względu na ich wartość historyczną, kompozycyjną i kulturową - IX poziom ochrony

Biurowo Urbanistyczne
Kleibo-Stanczuk, Jaszczuk-Skolimowska Spółka jawna

ul. Chojnicka 61, 83-200 Starogard Gdański
tel. 0 58 56 220 57
e-mail: pprdom@pprdom.pl, www.pprdom.pl

Miejscowy plan zagospodarowania przestrzennego Gminy Sulęcyno fragmentu obrębu geodezyjnego Mściszewice w części dotyczącej terenu działek nr 45/35, 45/36, 45/37, 45/38	Załącznik nr 1 do uchwały nr	Skala 1:1000
Główny projektant:	mgr inż. arch. Mariola Kowalikowska	Data opracowania: 08.2019r.
Opracowanie:	mgr inż. arch. Barbara Jaszczuk-Skolimowska	