

**UCHWAŁA NR XLVIII/313/2022
RADY GMINY SULĘCZYNO**

z dnia 14 lipca 2022 r.

**w sprawie uchylenia uchwały Nr XX/214/2001 Rady Gminy Sulęczyno z dnia 29 sierpnia 2001 roku
w części dotyczącej terenu działek nr 731/3 i 731/4 położonych w obrębie geodezyjnym Mściszewice,
gmina Sulęczyno**

Na podstawie art.18 ust.2 pkt 5 i art.41 ust.1 ustawy z dnia 8 marca 1990 roku o samorządzie gminnym (t.j.Dz. U. z 2021 roku, poz.559, z późn. zm.) oraz art.20 ust.1 w związku z art.27 ustawy z dnia 27 marca 2003 roku o planowaniu i zagospodarowaniu przestrzennym (t.j.Dz. U.z 2022 roku, poz.503) oraz w związku z uchwałą Nr XXXI/192/2021 Rady Gminy Sulęczyno z dnia 25.02.2021 r. o przystąpieniu do uchylenia uchwały Nr XX/214/2001 Rady Gminy Sulęczyno z dnia 29 sierpnia 2001 roku w części dotyczącej terenu działek nr 731/3 i 731/4 położonych w obrębie geodezyjnym Mściszewice, gmina Sulęczyno Rada Gminy Sulęczyno uchwala, co następuje:

§ 1. 1. Stwierdza się, iż uchylenie uchwały Nr XX/214/2001 Rady Gminy Sulęczyno z dnia 29 sierpnia 2001 roku w sprawie uchwalenia planu zagospodarowania przestrzennego fragmentu wsi Borek, Kistowo, Żakowo, Kłodno, Podjazy, Mściszewice, Węsiory, Zdunowice, Sulęczyno w gminie Sulęczyno w części dotyczącej terenu działek nr 731/3 i 731/4 położonych w obrębie geodezyjnym Mściszewice, gmina Sulęczyno nie narusza ustaleń studium uwarunkowań i kierunków zagospodarowania przestrzennego gminy Sulęczyno, przyjętego w postaci ujednoliconej Uchwałą Nr XV/105/2019 Rady Gminy Sulęczyno z dnia 14 listopada 2019 roku.

2. Uchyła się miejscowy plan zagospodarowania przestrzennego uchwalony uchwałą Nr XX/214/2001 Rady Gminy Sulęczyno z dnia 29 sierpnia 2001 roku w sprawie uchwalenia planu zagospodarowania przestrzennego fragmentu wsi Borek, Kistowo, Żakowo, Kłodno, Podjazy, Mściszewice, Węsiory, Zdunowice, Sulęczyno w gminie Sulęczyno w części dotyczącej terenu działek nr 731/3 i 731/4 położonych w obrębie geodezyjnym Mściszewice, gmina Sulęczyno.

§ 2. Integralną częścią niniejszej uchwały są:

- 1) Załącznik nr 1 do uchwały, określający granice obszaru objętego uchyleniem planu miejscowego;
- 2) Załącznik nr 2 do uchwały, zawierający rozstrzygnięcie o sposobie rozpatrzenia uwag złożonych do projektu uchylenia miejscowego planu zagospodarowania przestrzennego, stanowiące;
- 3) Załącznik nr 3 do uchwały, zawierający rozstrzygnięcie o sposobie realizacji zapisanych w planie inwestycji z zakresu infrastruktury technicznej oraz zasad ich finansowania;
- 4) Załącznik nr 4 do uchwały, zawierający dane przestrzenne, o których mowa w art.67a ust.3 i 5 ustawy o planowaniu i zagospodarowaniu przestrzennym.

§ 3. Wykonanie niniejszej uchwały powierza się Wójtowi Gminy Sulęczyno.

§ 4. 1. Uchwała wchodzi w życie z upływem 14 dni od ogłoszenia jej w Dzienniku Urzędowym Województwa Pomorskiego.


2. Uchwała podlega również publikacji na stronach internetowych Gminy.

PRZEWODNICZĄCY RADY

Kazimierz Gliniecki

Załącznik nr 1 do uchwały nr XLVIII/313/2022 Rady Gminy Sulęczyno z dnia 14 lipca 2022 r.

Uchylene uchwały Nr XXI/214/2001 Rady Gminy Sulęczyno z dnia 29 sierpnia 2001 roku w części dotyczącej terenu działek nr 731/3, 731/4 położonych w obrębie geodezyjnym Mściszewice, gmina Sulęczyno



Wyrys ze Studium Uwarunkowań i Kierunków Zagospodarowania Przestrzennego gminy Sulęczyno

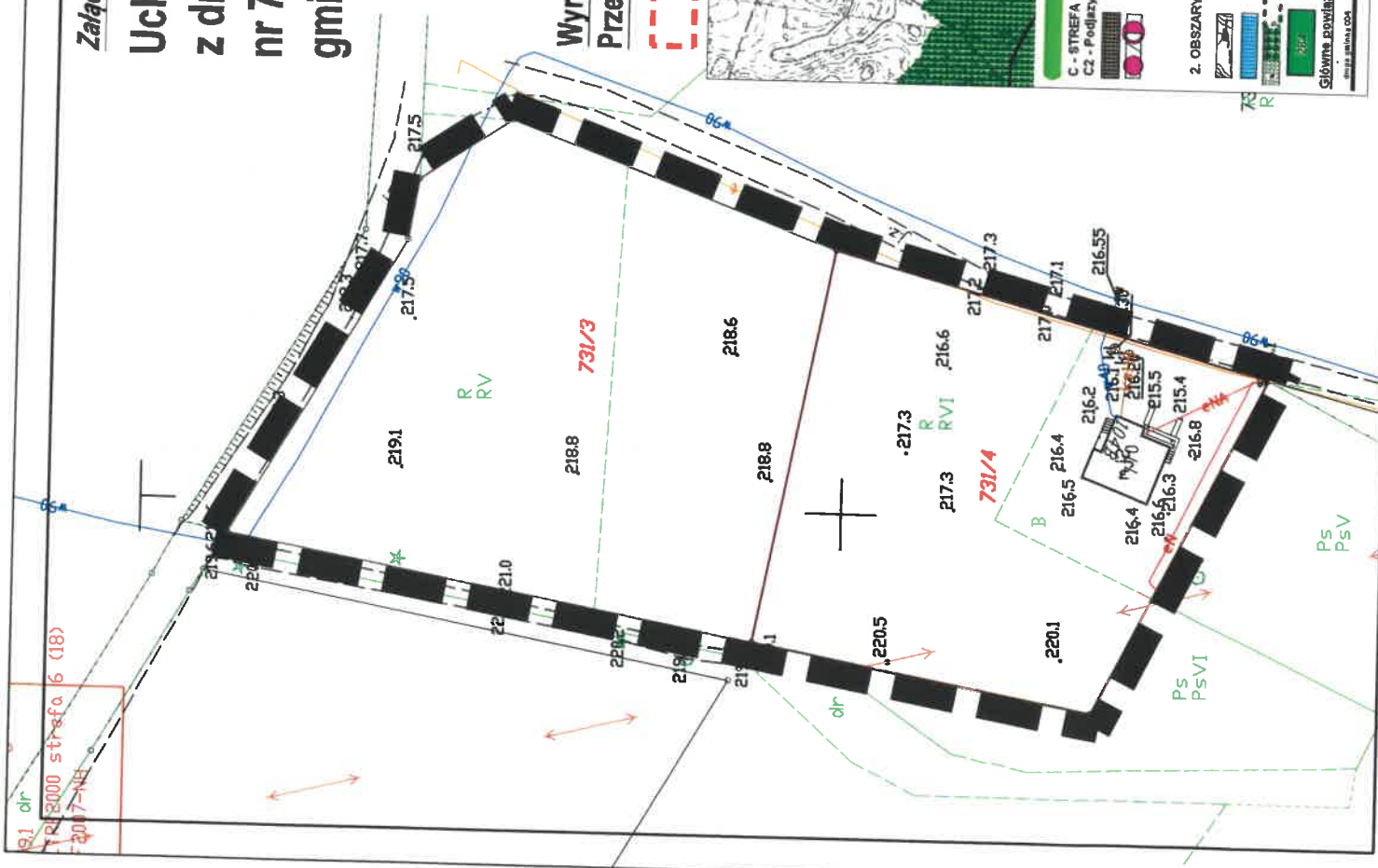
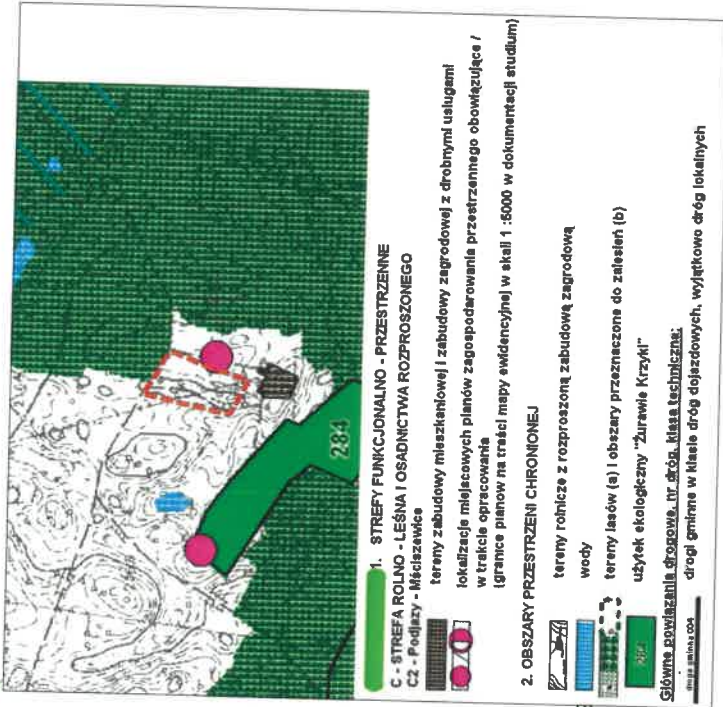
granica obszaru objętego uchYLENIEM planu miejscowego



OZNACZENIA:



granica obszaru objętego uchYLENIEM planu miejscowego



PRZEWODNICZĄCY RADY
Kazimierz Gliniecki
Kazimierz Gliniecki



Biurowo Urbanistyczne
Kiełb-Sierakul, Jaszczak-Stolimnowska Spółka jawna
ul. Chopińska 61, 83-200 Starogard Gdański
tel. 58 58 220 57, e-mail: pprabim@pprabim.pl, www.pprabim.pl

Uchwała uchwały Nr XXI/214/2001 Rady Gminy Sulęczyno z dnia 29 sierpnia 2001 roku w części dotyczącej terenu działek nr 731/3, 731/4 położonych w obrębie geodezyjnym Mściszewice, gmina Sulęczyno.
Data opracowania: XLI/2021 - IV/2022
Skala 1:1000

Opracowanie: dr inż. arch. Barbara Jaszczak - Skowronińska
mgr inż. arch. Mariola Kowalikowska
mgr Karolina Jaszczakowska
opracowanie uchwały uchwały nr 1540
Artykuł 181 § 1 pkt 1 i 2 ustawy z dnia 27 sierpnia 2007 r.
o planowaniu i zagospodarowaniu przestrzennym

Załącznik Nr 2 do uchwały Nr XLVIII/313/2022

Rady Gminy Sulęczyno

z dnia 14 lipca 2022 r.

Rozstrzygnięcie o sposobie rozpatrzenia uwag złożonych do projektu uchylecia miejscowego planu zagospodarowania przestrzennego

Rada Gminy Sulęczyno, po zapoznaniu się z dokumentacją formalno-prawną dotyczącą uwag do uchylecia planu miejscowego uchwalonego uchwałą Nr XX/214/2001 Rady Gminy Sulęczyno z dnia 29 sierpnia 2001 roku w sprawie uchwalenia planu zagospodarowania przestrzennego fragmentu wsi Borek, Kistowo, Żakowo, Kłodno, Podjazy, Mściszewice, Węsiory, Zdunowice, Sulęczyno w gminie Sulęczyno w części dotyczącej terenu działek nr 731/3 i 731/4 położonych w obrębie geodezyjnym Mściszewice, gmina Sulęczyno

r o z s t r z y g a, co następuje:

udokumentowano, że w czasie wyłożenia projektu uchylecia miejscowego planu zagospodarowania przestrzennego uchwalonego uchwałą Nr XX/214/2001 Rady Gminy Sulęczyno z dnia 29 sierpnia 2001 roku w sprawie uchwalenia planu zagospodarowania przestrzennego fragmentu wsi Borek, Kistowo, Żakowo, Kłodno, Podjazy, Mściszewice, Węsiory, Zdunowice, Sulęczyno w gminie Sulęczyno w części dotyczącej terenu działek nr 731/3 i 731/4 położonych w obrębie geodezyjnym Mściszewice, gmina Sulęczyno; tj. w dniach od 09.05.2022 r. do 06.06.2022 r. oraz w terminie obligatoryjnym oczekiwania na uwagi, tj. do dnia 20.06.2022 r. nie zgłoszono żadnych uwag do projektu dokumentu.

PRZEWODNICZĄCY RADY
Kazimierz Gliniecki
Kazimierz Gliniecki

Załącznik Nr 3 do uchwały Nr XLVIII/313/2022
Rady Gminy Sulęczyno
z dnia 14 lipca 2022 r.

Rozstrzygnięcie o sposobie realizacji zapisanych w planie inwestycji z zakresu infrastruktury technicznej, które należą do zadań własnych gminy oraz zasad ich finansowania

Na podstawie art.20 ust.1 ustawy z dnia 27 marca 2003 roku o planowaniu i zagospodarowaniu przestrzennym (t.j. Dz. U. z 2022 roku, poz.503), art.7 ust.1 pkt 1, 2 i 3 ustawy z dnia 8 marca 1990 r. o samorządzie gminnym (t.j. Dz. U. z 2022 roku, poz.559 z późn. zm.) oraz na podstawie ustawy z dnia 27 sierpnia 2009 roku o finansach publicznych (t.j. Dz. U. z 2021 roku, poz.305 z późn. zm.)

Rada Gminy Sulęczyno rozstrzyga, co następuje:

Uchylenie planu miejscowego uchwalonego uchwałą Nr XX/214/2001 Rady Gminy Sulęczyno z dnia 29 sierpnia 2001 roku w sprawie uchwalenia planu zagospodarowania przestrzennego fragmentu wsi Borek, Kistowo, Żakowo, Kłodno, Podjazy, Mściszewice, Węsiory, Zdunowice, Sulęczyno w gminie Sulęczyno w części dotyczącej terenu działek nr 731/3 i 731/4 położonych w obrębie geodezyjnym Mściszewice, gmina Sulęczyno nie będzie wiązać się z koniecznością realizacji inwestycji z zakresu infrastruktury technicznej należących do zadań własnych gminy, w tym sieci wodociągowej i sieci kanalizacji sanitarnej.

PRZEWODNICZĄCY RADY
Kazimierz Gliniecki
Kazimierz Gliniecki

Załącznik Nr 4 do uchwały Nr XLVIII/313/2022
Rady Gminy Sulęcyno
z dnia 14 lipca 2022 r.

Rozstrzygnięcie o sposobie realizacji zapisanych w planie inwestycji z zakresu infrastruktury technicznej, które należą do zadań własnych gminy oraz zasad ich finansowania

Na podstawie art. 20 ust. 1 ustawy z dnia 27 marca 2003 roku o planowaniu i zagospodarowaniu przestrzennym (t.j. Dz. U. z 2022 roku, poz.503), art.7 ust.1 pkt 1, 2 i 3 ustawy z dnia 8 marca 1990 r. o samorządzie gminnym (t.j. Dz. U. z 2022 roku, poz.559 z późn. zm.) oraz na podstawie ustawy z dnia 27 sierpnia 2009 roku o finansach publicznych (t.j. Dz. U. z 2021 roku, poz.305 z późn. zm.)

Rada Gminy Sulęcyno rozstrzyga, co następuje:

Uchylenie planu miejscowego uchwalonego uchwałą Nr XX/214/2001 Rady Gminy Sulęcyno z dnia 29 sierpnia 2001 roku w sprawie uchwalenia planu zagospodarowania przestrzennego fragmentu wsi Borek, Kistowo, Żakowo, Kłodno, Podjazy, Mściszewice, Węsiory, Zdunowice, Sulęcyno w gminie Sulęcyno w części dotyczącej terenu działek nr 731/3 i 731/4 położonych w obrębie geodezyjnym Mściszewice, gmina Sulęcyno nie będzie wiązać się z koniecznością realizacji inwestycji z zakresu infrastruktury technicznej należących do zadań własnych gminy, w tym sieci wodociągowej i sieci kanalizacji sanitarnej.

PRZEWODNICZĄCY RADY
Kazimierz Gliniecki
Kazimierz Gliniecki

UZASADNIENIE

**do Uchwały NR XLVIII/313/2022 Rady Gminy Sulęczyńno z dnia 14 lipca 2022 roku
w sprawie uchylenia uchwały Nr XX/214/2001 Rady Gminy Sulęczyńno z dnia 29 sierpnia 2001 roku
w części dotyczącej terenu działek nr 731/3 i 731/4 położonych w obrębie geodezyjnym Mściszewice,
gmina Sulęczyńno**

1. Wstęp

Uchylenie planu miejscowego dotyczy terenu działek nr 731/3 i 731/4 położonych w obrębie geodezyjnym Mściszewice, gmina Sulęczyńno o łącznej powierzchni ok.0,72 ha.

Przedmiotem jest uchylenie miejscowego planu zagospodarowania przestrzennego uchwalonego uchwałą nr XXXI/192/2021 Rady Gminy Sulęczyńno z dnia 25.02.2021 roku w sprawie uchwalenia planu zagospodarowania przestrzennego fragmentu wsi Borek, Kistowo, Żakowo, Kłodno, Podjazy, Mściszewice, Węsiory, Zdunowice, Sulęczyńno w gminie Sulęczyńno w części dotyczącej terenu działek nr 731/3 i 731/4 położonych w obrębie geodezyjnym Mściszewice, gmina Sulęczyńno. Działanie takie jest podyktowane wnioskami składanymi przez właścicieli terenów o konieczności uregulowania obecnej sytuacji formalno – prawnej tego terenu. Przedmiotowy teren obecnie wykorzystywany jest na cele zabudowy mieszkaniowej jednorodzinnej i pod teren rolny.

Uchylany plan miejscowy obejmował kilkadziesiąt odrębnych terenów elementarnych, znajdujących się w obszarze całej gminy we wszystkich obrębach geodezyjnych. Tereny objęte planem, przeznaczone w tym planie pod zalesienie. W związku z określonym w planie przeznaczeniem terenu wpisany został zakaz zabudowy, co uniemożliwiło rozwój istniejącej zabudowy, w tym rozbudowę obiektów. Zalesienia terenów zostały dokonane zgodnie z wnioskami właścicieli terenów, zaś pozostałe obszary gruntów, dotychczas niezalesione, jak w przypadku przedmiotowych nieruchomości, mają być użytkowane zgodnie z dotychczasowym sposobem wykorzystywania nieruchomości.

Rada Gminy Sulęczyńno w celu uregulowania stanu formalno-prawnego podjęła uchwałę Nr XXXI/192/2021 Rady Gminy Sulęczyńno z dnia 25.02.2021 r. o przystąpieniu do uchylenia uchwały Nr XX/214/2001 Rady Gminy Sulęczyńno z dnia 29 sierpnia 2001 roku w części dotyczącej terenu działek nr 731/3 i 731/4 położonych w obrębie geodezyjnym Mściszewice, gmina Sulęczyńno, zgodnie z Ustawą z dnia 27 marca 2003 roku o planowaniu i zagospodarowaniu przestrzennym. Jest to najbardziej daleko idąca zmiana planu miejscowego, polegająca na jego uchyleniu. Zmiana ta, jak każda inna zmiana planu miejscowego, wymaga przeprowadzenia procedury planistycznej zgodnie z Art.17 Ustawy, tak jak przy uchwalaniu nowego dokumentu, jednak jej celem nie jest sporządzenie nowego planu, ale jego uchylenie, czyli doprowadzenie do sytuacji, tzw. braku planu miejscowego.

Planowane przedsięwzięcie polegające na uchyleniu uchwały Nr XX/214/2001 Rady Gminy Sulęczyńno z dnia 29 sierpnia 2001 roku w sprawie uchwalenia planu zagospodarowania przestrzennego fragmentu wsi Borek, Kistowo, Żakowo, Kłodno, Podjazy, Mściszewice, Węsiory, Zdunowice, Sulęczyńno w gminie Sulęczyńno w części dotyczącej terenu działek nr 731/3 i 731/4 położonych w obrębie geodezyjnym Mściszewice, gmina Sulęczyńno nie narusza ustaleń studium uwarunkowań i kierunków zagospodarowania przestrzennego gminy Sulęczyńno, przyjętego w postaci ujednoczonej Uchwałą Nr XV/105/2019 Rady Gminy Sulęczyńno z dnia 14 listopada 2019r. W Studium, które jest dokumentem określającym politykę przestrzenną gminy i wskazującym ogólne kierunki zmian struktury przestrzennej gminy, obszar objęty opracowaniem wskazany jest jako tereny rolniczej i leśnej przestrzeni produkcyjnej (obszary przestrzeni chronionej).

2. Sposób realizacji wymogów wynikających z art.1 ust.2–4 ustawy o planowaniu i zagospodarowaniu przestrzennym

W związku ze specyfiką opracowania, stanowiącą uchylenie miejscowego planu zagospodarowania przestrzennego nie ma uzasadnienia szczegółowa analiza wymogów wynikających z art.1 ust.2–4 ustawy o planowaniu i zagospodarowaniu przestrzennym, w szczególności dotyczących zasad zagospodarowania

i kształtowania zabudowy, gdyż odnoszą się one do projektowania nowego zagospodarowania, a przedmiotowe opracowanie dotyczy zmiany dotychczas obowiązującego planu miejscowego poprzez jego uchylenie, czyli uchylenie dotychczas określonych zasad zagospodarowania zabudowy i doprowadzenie do stanu tzw. braku planu miejscowego.

Ponadto uchylenie planu miejscowego usankcjonuje obecny stan użytkowania i zagospodarowania terenu i pozwoli na realizację zamierzeń inwestycyjnych właścicieli gruntów na podstawie decyzji o warunkach zabudowy.

Wójt Gminy Sulęczyno, na każdym etapie procedury planistycznej dotyczącej uchylenia planu miejscowego uchwalonego uchwałą Nr XX/214/2001 Rady Gminy Sulęczyno z dnia 29 sierpnia 2001 roku w sprawie uchwalenia planu zagospodarowania przestrzennego fragmentu wsi Borek, Kistowo, Żakowo, Kłodno, Podjazy, Mściszewice, Węsiory, Zdunowice, Sulęczyno w gminie Sulęczyno w części dotyczącej terenu działek nr 731/3 i 731/4 położonych w obrębie geodezyjnym Mściszewice, gmina Sulęczyno, zapewnił jawność i przejrzystość ww. procedury. W szczególności dotyczy to etapów związanych z udziałem społeczeństwa, tj.:

·08.03.2021 r. Wójt Gminy Sulęczyno ogłosił o przystąpieniu do uchylenia planu miejscowego w Biuletynie Informacji Publicznej Urzędu Gminy, w lokalnej prasie, na tablicy ogłoszeń Urzędu Gminy Sulęczyno oraz przesłał ogłoszenie sołtysowi wsi Sulęczyno, celem wywieszenia na tablicy ogłoszeń w sołectwie, w terminie wyznaczonym na składanie wniosków (do dnia 31.03.2021r.) nie wpłynęły żadne wnioski wymagające rozstrzygnięcia.

·projekt uchylenia planu miejscowego został wyłożony do publicznego wglądu w dniach od 09.05.2022 r. do 06.06.2022 r. w siedzibie Urzędu Gminy Sulęczyno, w Sali narad, w godzinach pracy urzędu, po uprzednim ogłoszeniu o ww. wyłożeniu. Ogłoszenie zamieszczono w lokalnej prasie, na tablicy ogłoszeń Urzędu Gminy Sulęczyno przesłano ogłoszenie sołtysowi wsi Sulęczyno, celem wywieszenia na tablicy ogłoszeń w sołectwie a także na stronie internetowej w Biuletynie Informacji Publicznej Urzędu Gminy.

·w ogłoszeniu o wyłożeniu do publicznego wglądu został wyznaczony termin dyskusji publicznej dnia 2 czerwca 2022 r. w siedzibie Urzędu Gminy Sulęczyno, w Sali narad, godz.13⁰⁰, na dyskusję nie przybyła żadna zainteresowana osoba, nie zabrano głosów w dyskusji

·w ogłoszeniu o wyłożeniu do publicznego wglądu ustalono termin składania uwag – do dnia 20 czerwca 2022r.; w terminie wyznaczonym przez Wójta Gminy Sulęczyno każdy, kto kwestionuje ustalenia przyjęte w projekcie dokumentu może wnieść uwagi; uwagi mogą być składane w formie papierowej lub elektronicznej, w tym za pomocą środków komunikacji elektronicznej, w szczególności poczty elektronicznej; w ww. terminie nie złożono żadnych uwag.

3.Zgodność z wynikami analizy, o której mowa w art.32 ust.1, wraz datą uchwały rady gminy, o której mowa w art.32 ust.2

Uchylenie planu miejscowego nie jest sprzeczne z polityką przestrzenną gminy sformułowaną w Studium uwarunkowań i kierunków zagospodarowania przestrzennego Gminy Sulęczyno Uchwałą Gminy Sulęczyno Uchwałą Nr XXVI/213/2010 Rady Gminy Sulęczyno z dnia 14 lipca 2010 r., z późniejszymi zmianami – aktualnie obowiązuje ujednolicona wersja dokumentu studium uwarunkowań i kierunków zagospodarowania przestrzennego gminy Sulęczyno, przyjęta Uchwałą Nr XV/105/2019 Rady Gminy Sulęczyno z dnia 14 listopada 2019 r.

Wójt Gminy Sulęczyno dokonał analizy o której mowa w art.32 ust.1 ustawy o planowaniu i zagospodarowaniu przestrzennym wraz z końcem poprzedniej kadencji w 2018 roku. Plan miejscowy jest zgodny z wynikami analizy zmian w zagospodarowaniu przestrzennym gminy, przyjętej uchwałą nr XLV/354/2018 Rady Gminy Sulęczyno z dnia 27 września 2018 r.

W bieżącej kadencji, rozpoczętej w październiku 2018 roku Wójt Gminy Sulęczyno nie dokonał analizy zmian w zagospodarowaniu przestrzennym gminy, o którym mowa w art.32 ust.1. Rada Gminy Sulęczyno nie podejmowała dotychczas uchwały w sprawie oceny aktualności studium uwarunkowań i kierunków zagospodarowania przestrzennego gminy Sulęczyno, ani planów miejscowych obowiązujących na obszarze gminy Sulęczyno.

4. Wpływ na finanse publiczne, w tym budżet gminy

Prognoza skutków finansowych uchylenia planu miejscowego uchwalonego uchwałą Nr XX/214/2001 Rady Gminy Sulęczyno z dnia 29 sierpnia 2001 roku w sprawie uchwalenia planu zagospodarowania przestrzennego fragmentu wsi Borek, Kistowo, Żakowo, Kłodno, Podjazy, Mściszewice, Węsiory, Zdunowice, Sulęczyno w gminie Sulęczyno w części dotyczącej terenu działek nr 731/3 i 731/4 położonych w obrębie geodezyjnym Mściszewice, gmina Sulęczyno (grudzień 2021 r.) wykazała iż przedmiotowe opracowanie pozostaje bez wpływu na finanse publiczne, w tym budżet gminy, w szczególności nie będzie wiązało się z koniecznością poniesienia kosztów budowy infrastruktury technicznej i urządzenia dróg - inwestycji należących do zadań własnych Gminy

5. Przebieg dotychczasowej procedury planistycznej

Projekt uchylenia planu miejscowego uchwalonego uchwałą Nr XX/214/2001 Rady Gminy Sulęczyno z dnia 29 sierpnia 2001 roku w sprawie uchwalenia planu zagospodarowania przestrzennego fragmentu wsi Borek, Kistowo, Żakowo, Kłodno, Podjazy, Mściszewice, Węsiory, Zdunowice, Sulęczyno w gminie Sulęczyno w części dotyczącej terenu działek nr 731/3 i 731/4 położonych w obrębie geodezyjnym Mściszewice, gmina Sulęczyno został poddany procedurze planistycznej zgodnie z przepisami ustawy z dnia 27 marca 2003 r. o planowaniu i zagospodarowaniu przestrzennym. Wójt Gminy Sulęczyno w ramach obowiązującej procedury planistycznej dokonał następujących czynności:

-ogłosił w prasie miejscowej, oraz poprzez obwieszczenie na tablicach ogłoszeń Urzędu Gminy oraz właściwego dla obszaru planu sołectwa i na stronach BIP o podjęciu uchwały w sprawie uchylenia miejscowego planu zagospodarowania przestrzennego, określając formę, miejsce i termin składania wniosków,

-powiadomił na piśmie instytucje i organy właściwe do uzgadniania i opiniowania,

-rozpatrzył wnioski do uchylenia miejscowego planu złożone przez organy i instytucje właściwe do uzgadniania i opiniowania (nie wpłynęły wnioski od osób fizycznych i prawnych),

-sporządził prognozę skutków finansowych uchylenia miejscowego planu,

-uzyskał uzgodnienie właściwych organów na odstępianie od procedury strategicznej oceny oddziaływania na środowisko projektu dokumentu,

-uzyskał opinie o projekcie uchylenia miejscowego planu i dokonał jego uzgodnień,

-ogłosił w prasie, na stronach BIP, a także poprzez obwieszczenie o terminie wyłożenia projektu uchylenia miejscowego planu, informując osoby fizyczne i prawne oraz jednostki organizacyjne nie posiadające osobowości prawnej o możliwości składania uwag dotyczących projektu dokumentu,

-wyłożył projekt uchylenia miejscowego planu do publicznego wglądu i przeprowadził w trakcie jego trwania dyskusję publiczną nad przyjętymi w projekcie dokumentu,

-przyjmował uwagi,

Wobec wyczerpania procedury sporządzenia projektu uchylenia planu miejscowego określonej w art.17 pkt 1-14 przedkłada się Radzie Gminy Sulęczyno projekt uchylenia miejscowego planu zagospodarowania przestrzennego, wraz z ustawowo określonymi załącznikami

PRZEWODNICZĄCY RADY

Kazimierz Gliniecki