

**UCHWAŁA NR XLIX/323/2022
RADY GMINY SULĘCZYNO**

z dnia 25 sierpnia 2022 r.

**w sprawie wystąpienia z wnioskiem do Ministra Spraw Wewnętrznych i Administracji za pośrednictwem
Wojewody Pomorskiego o zmianę rodzaju miejscowości
w Gminie Sulęczyno**

Na podstawie art.18 ust.2 pkt 15 ustawy z dnia 8 marca 1990 roku o samorządzie gminnym (t.j. Dz. U. z 2022 roku, poz.559 z późn. zm.) w związku art.8 ust.1, 2 i 4 pkt 1 ustawy z dnia 29 sierpnia 2003 roku o urzędowych nazwach miejscowości i obiektów fizjograficznych (t.j. Dz. U. z 2019 roku, poz. 1443 z późn. zm.)

**Rada Gminy Sulęczyno
uchwala, co następuje:**

§ 1. Postanawia się wystąpić do Ministra Spraw Wewnętrznych i Administracji za pośrednictwem Wojewody Pomorskiego z wnioskiem o zmianę rodzaju miejscowości:

- 1) Amalka „część wsi” Podjazzy na Amalka „wieś”;
- 2) Bielawki „część wsi” Kistowo na Bielawki „wieś”;
- 3) Borek Kamienny „część wsi” Kistowo na Borek Kamienny „wieś”;
- 4) Borowiec „część wsi” Węsiory na Borowiec „wieś”;
- 5) Chojna „część wsi” Kistowo na Chojna „wieś”;
- 6) Czarlino „część wsi” Węsiory na Czarlino „wieś”;
- 7) Kistówko „część wsi” Kistowo na Kistówko „wieś”;
- 8) Nowe Pole „część wsi” Sucha na Nowe Pole „wieś”;
- 9) Widna Góra „część wsi” Podjazzy na Widna Góra „wieś”.

§ 2. Treść wniosku stanowi załącznik do niniejszej uchwały.

§ 3. Wykonanie uchwały powierza się Wójtowi Gminy Sulęczyno.

§ 4. Uchwała wchodzi w życie z dniem podjęcia.

PRZEWODNICZĄCY RADY

Kazimierz Gliniecki

Załącznik Nr 1 do uchwały Nr XLIX/323/2022
Rady Gminy Sulęczyno
z dnia 25 sierpnia 2022 r.

Minister Spraw Wewnętrznych i Administracji

ul. Stefana Batorego 5
02-591 Warszawa
za pośrednictwem

Wojewody Pomorskiego

ul. Okopowa 21/27
80-810 Gdańsk

Wniosek o zmianę rodzaju miejscowości w Gminie Sulęczyno

Na podstawie art.8 ust.1 i 2 ustawy z dnia 29 sierpnia 2003 roku o urzędowych nazwach miejscowości i obiektów fizjograficznych (t.j. Dz. U. 2019 roku, poz.1443 z późn. zm.) Rada Gminy Sulęczyno zwraca się z wnioskiem o dokonanie następujących zmian urzędowego rodzaju miejscowości, położonych w gminie Sulęczyno, powiat kartuski:

- 1) Amalka „część wsi” Podjazy na Amalka „wieś”;
- 2) Bielawki „część wsi” Kistowo na Bielawki „wieś”;
- 3) Borek Kamienny „część wsi” Kistowo na Borek Kamienny „wieś”
- 4) Borowiec „część wsi” Węsiory na Borowiec „wieś”;
- 5) Chojna „część wsi” Kistowo na Chojna „wieś”;
- 6) Czarlino „część wsi” Węsiory na Czarlino „wieś”;
- 7) Kistówko „część wsi” Kistowo na Kistówko „wieś”;
- 8) Nowe Pole „część wsi” Sucha na Nowe Pole „wieś”;
- 9) Widna Góra „część wsi” Podjazy na Widna Góra „wieś”.

Uzasadnienie

Zgodnie z art.8 ustawy o urzędowych nazwach miejscowości i obiektów fizjograficznych, urzędowa nazwa miejscowości jest ustalana, zmieniana, lub znoszona na wniosek Rady Gminy, na której obszarze jest położona miejscowość. Rada Gminy Sulęczyno przedstawia wniosek Ministrowi Właściwemu do Spraw Administracji Publicznej za pośrednictwem Wojewody Pomorskiego.

W przypadku wniosku dotyczącego zniesienia nazwy miejscowości zamieszkałej, Rada Gminy jest obowiązana uprzednio przeprowadzić w tej sprawie konsultacje z mieszkańcami tej miejscowości w trybie, o którym mowa w art.5a ust.2 ustawy z dnia 8 marca 1990 roku o samorządzie gminnym. Do wniosku kierowanego do Ministra dołącza się również opinię Starosty powiatu, na którego terenie jest położona miejscowość lub obiekt fizjograficzny, jako właściwego w sprawach geodezji i gospodarki gruntami. Podstawą do zniesienia nazwy miejscowości jest „Wykaz urzędowych nazw miejscowości i ich części” (Obwieszczenie Ministra Spraw Wewnętrznych i Administracji z dnia 17 października 2019 roku w sprawie wykazu urzędowych nazw miejscowości i ich części – Dz. U. z 2019 roku, poz.2360).

Przedmiotowe miejscowości zostały oznaczone w w.wym obwieszczeniu jako miejscowości niesamodzielne „część wsi”, co nie jest tożsame ze stanem faktycznym, gdyż tworzą one samodzielnie funkcjonujące wsie. Miejscowości Amalka, Bielawki, Borek, Borowiec, Chojna, Czarlino, Kistówko, Nowe Pole oraz Widna Góra odpowiadają definicji „wsi” zawartej w ustawie o urzędowych nazwach miejscowości i obiektów fizjograficznych, stanowią bowiem jednostki osadnicze o zwartej lub rozproszonej zabudowie i istniejących funkcjach rolniczych lub związanych z nimi usługowych lub turystycznych, nieposiadające praw miejskich lub statusu miasta. Stan ten potwierdzają dotychczas wydawane dokumenty urzędowe. Budynkom mieszkalnym

lub innym budynkom przeznaczonym do stałego lub czasowego przebywania ludzi położonych we wnioskowanych miejscowościach nadawane są numery porządkowego, zaś zgodnie z aktualnymi wymogami w.wym. rozporządzeniu nie prowadzi się numeracji porządkowej dotyczącej części miejscowości.

Konsultacje dla w.wym. miejscowości zarządzono i przeprowadzono na podstawie Uchwały nr XLV/285/2022 Rady Gminy Sulęczyno z dnia 31 marca 2022 roku w sprawie określenia zasad i trybu przeprowadzania konsultacji społecznych z mieszkańcami Gminy Sulęczyno (Dz.Urz.Woj.Pom. z 2022 roku, poz.1890).

Z konsultacji sporządzono protokół z którego wynika, że mieszkańcy nie wnieśli żadnych uwag i opinii do projektu uchwały.

Na podstawie art.8 ust.4 pkt 4 ustawy o urzędowych nazwach miejscowości i obiektów fizjograficznych Wójt zwrócił się do Starosty Kartuskiego o wyrażenie opinii w sprawie zmiany rodzaju miejscowości. Starosta pismem z dnia 21 lipca 2022 roku sygn. GN.6821.181.2022.KG pozytywnie zaopiniował przedmiotową zmianę.

Zmiana rodzaju miejscowości w Gminie Sulęczyno nie będzie wiązać się z poniesieniem żadnych kosztów po stronie mieszkańców oraz Gminy, przyczyni się natomiast do uporządkowania stanu prawnego ze stanem faktycznym.

Z uwagi na powyższe, wnoszę o pozytywne rozpatrzenie wniosku w celu doprowadzenia do zgodności rodzaju miejscowości w Gminie Sulęczyno.

Załączniki:

1. Uchwała Nr XLIX/323/2022 Rady Gminy Sulęczyno z dnia 25 sierpnia 2022 roku w sprawie wystąpienia z wnioskiem do Ministra Spraw Wewnętrznych i Administracji za pośrednictwem Wojewody Pomorskiego o zmianę rodzaju miejscowości w Gminie Sulęczyno
2. Opinia Starosty Kartuskiego z dnia 21.07.2022 r. znak: GN.6821.181.2022.KG
3. Protokół z przeprowadzonych konsultacji społecznych w przedmiotowej sprawie
4. Mapa topograficzna z zaznaczonymi granicami miejscowości

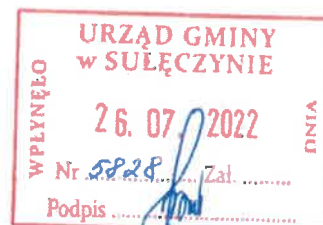
PRZEWODNICZĄCY RADY
Kazimierz Gliniecki
Kazimierz Gliniecki

GN.6821.181.2022.KG

Wójt Gminy Sulęcyno
ul. Kaszubska 26
83-320 Sulęcyno

Dot.: RG.0113.1.1.2022

p. Trudzińska
2022



Starosta Kartuski, w odpowiedzi na pismo Wójta Gminy Sulęcyno o ww. sygnaturze z dnia 6 lipca 2022 r., w sprawie wyrażenia opinii, w związku z art. 8 ust. 4 ustawy z dnia 29 sierpnia 2003 r. o urzędowych nazwach miejscowości i obiektów fizjograficznych (Dz. U. z 2019 r. poz. 1443), informuję, iż pozytywnie opiniuje zmianę urzędowego rodzaju dla poniższych miejscowości:

1. Amalka „część wsi” Podjazy na Amalka „wieś”;
2. Bielawki „część wsi” Kistowo na Bielawki „wieś”;
3. Borek Kamienny „część wsi” Kistowo na Borek Kamienny „wieś”;
4. Borowiec „część wsi” Węsiory na Borowic „wieś”;
5. Chojna „część wsi” Kistowo na Chojna „wieś”;
6. Czarlino „część wsi” Węsiory na Czarlino „wieś”;
7. Kistówko „część wsi” Kistowo na Kistówko „wieś”;
8. Nowe Pole „część wsi” Sucha na Nowe Pole „wieś”;
9. Widna Góra „część wsi” Podjazy na Widna Góra „wieś”.

STAROSTA
Bogdan Łapa

Otrzymują:

1. Adresat
2. A/a

K.G./2022.07.21

PRZEWODNICZĄCY RADY
Gliniecki
Kazimierz Gliniecki

Sulęczyno, dnia 10 sierpnia 2022 r.

RG.0113.1.1.2022

PROTOKÓŁ

z przeprowadzonych konsultacji społecznych dotyczących zmiany rodzaju miejscowości Amalka, Bielawki, Borek Kamienny, Borowiec, Chojna, Czarlino, Kistówko, Nowe Pole, Widna Góra na terenie Gminy Sulęczyno

Na podstawie art. 8 ust. 2 ustawy z dnia 29 sierpnia 2003 r. o urzędowych nazwach miejscowości i obiektów fizjograficznych (t.j. Dz. U. z 2019 r. poz. 1443) w związku z art. 5a ust. 1 i 2 ustawy z dnia 8 marca 1990 r. o samorządzie gminnym (t.j. Dz. U. z 2022 r. poz. 559 z późn. zm.), Uchwały Nr XLV/285/2022 Rady Gminy Sulęczyno z dnia 31 marca 2022 r. w sprawie określenia zasad i trybu przeprowadzania konsultacji społecznych z mieszkańcami Gminy Sulęczyno (Dz. Urz. Woj. Pom. z 2022 r. poz. 1890) oraz Zarządzenia Nr 64/2022 Wójta Gminy Sulęczyno z dnia 06 lipca 2022 r., ogłoszono konsultacje społeczne z mieszkańcami.

Celem konsultacji było zebranie od ich uczestników opinii lub uwag w sprawie zmiany rodzaju następujących miejscowości położonych na terenie Gminy Sulęczyno, tj.:

- 1) Amalka „część wsi” Podjazzy na Amalka „wieś”;
- 2) Bielawki „część wsi” Kistowo na Bielawki „wieś”;
- 3) Borek Kamienny „część wsi” Kistowo na Borek Kamienny „wieś”;
- 4) Borowiec „część wsi” Węsiory na Borowiec „wieś”;
- 5) Chojna „część wsi” Kistowo na Chojna „wieś”;
- 6) Czarlino „część wsi” Węsiory na Czarlino „wieś”;
- 7) Kistówko „część wsi” Kistowo na Kistówko „wieś”;
- 8) Nowe Pole „część wsi” Sucha na Nowe Pole „wieś”;
- 9) Widna Góra „część wsi” Podjazzy na Widna Góra „wieś”.

Ogłoszenie o konsultacjach społecznych wraz z dokumentami zostało umieszczone na stronie Biuletynu Informacji Publicznej, na stronie internetowej Urzędu Gminy Sulęczyno oraz na tablicy ogłoszeń w budynku Urzędu Gminy Sulęczyno.

Konsultacje odbyły się w terminie od dnia 15 lipca 2022 r. do dnia 29 lipca 2022 r. w formie zebrania pisemnych opinii lub uwag.

W wyznaczonym czasie nie wpłynęły żadne opinie i uwagi.

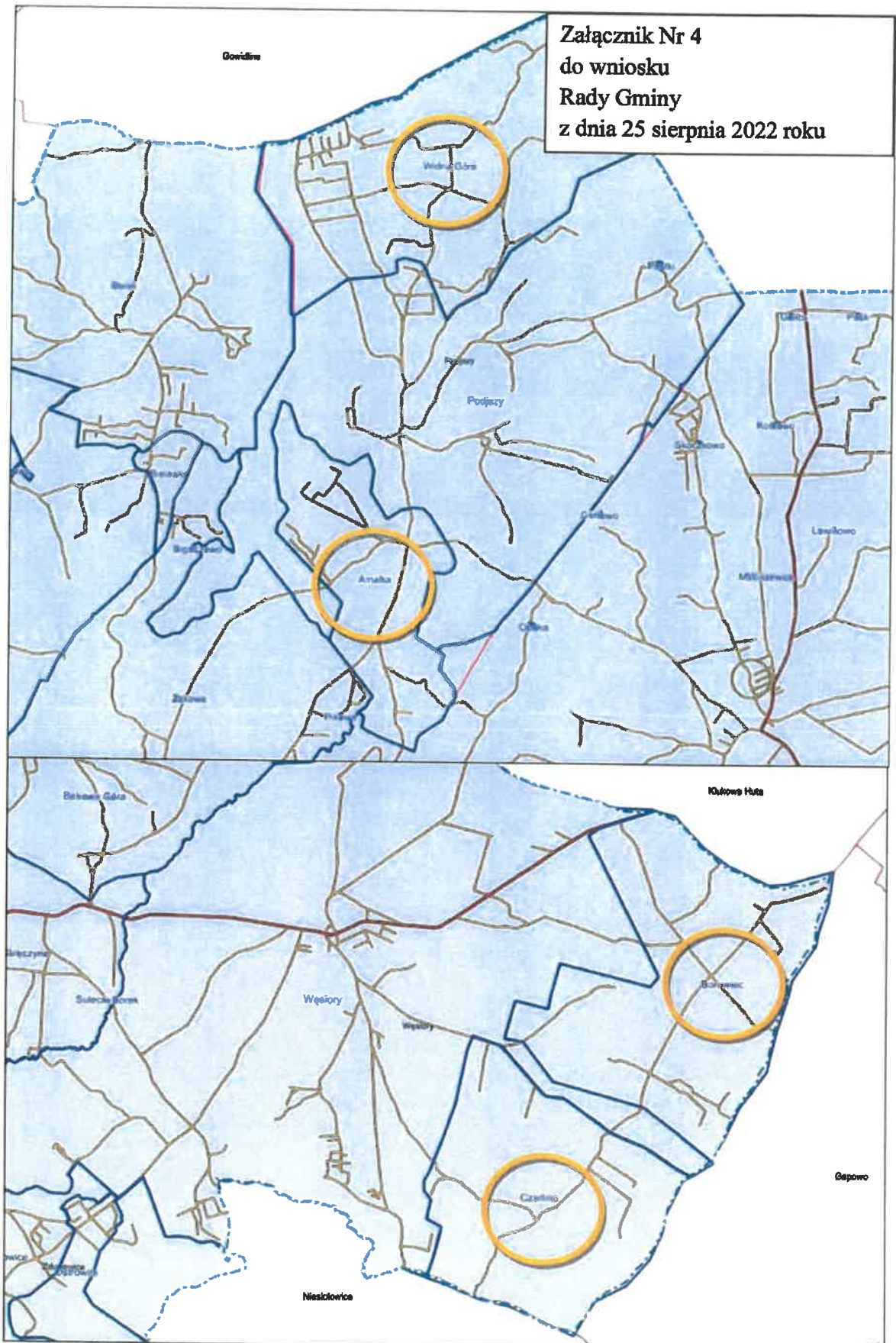
W związku z powyższym projekt uchwały zostanie przekazany na obrady Rady Gminy Sulęczyno.

PRZEWODNICZĄCY RADY

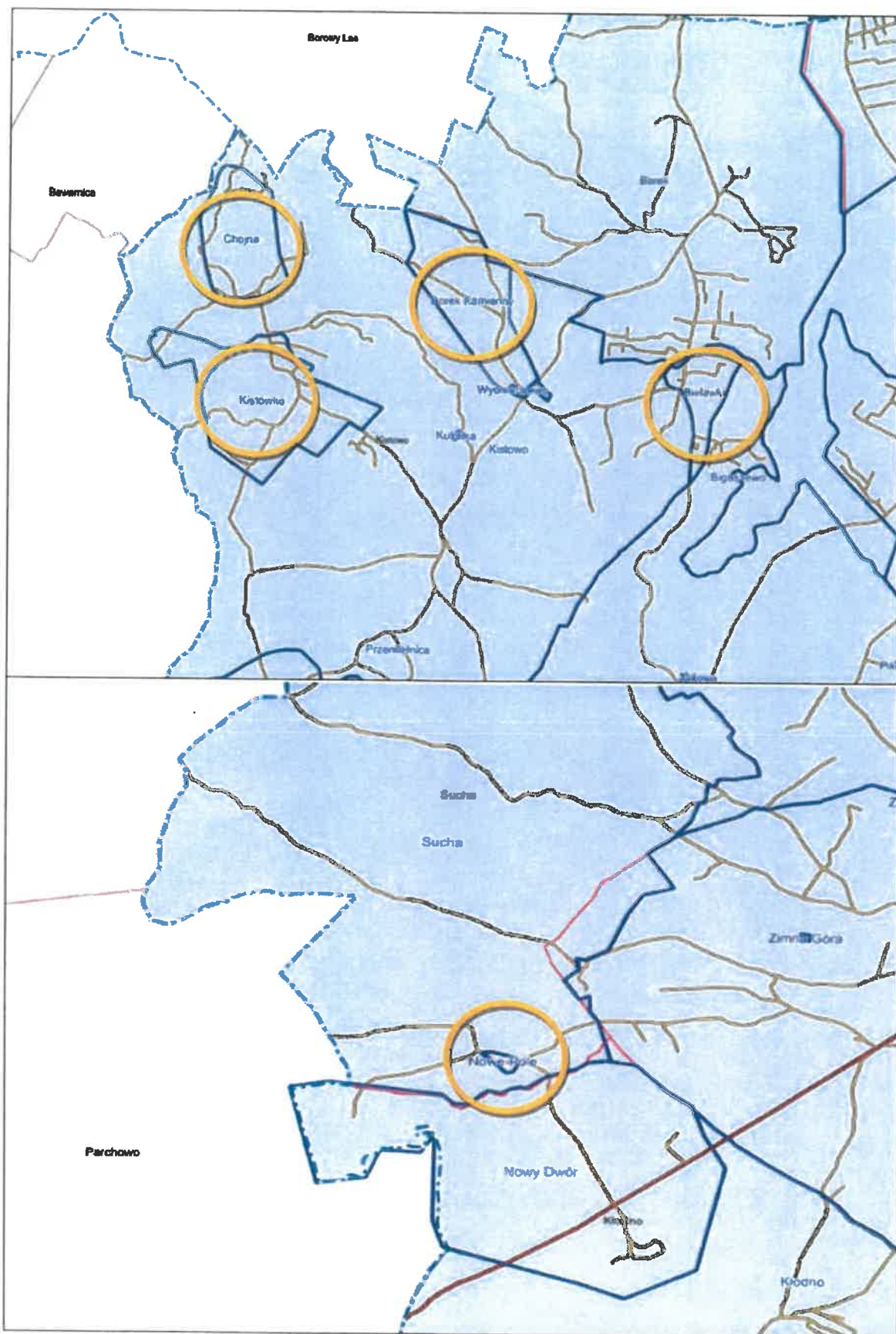

Kazimierz Gliniecki

WÓJT

Bernard Grucza



PRZEWODNICZĄCY RADY
Kazimierz Gliniecki
Kazimierz Gliniecki



PRZEWODNICZĄCY RADY
Kazimierz Gliniecki
Kazimierz Gliniecki

UZASADNIENIE

**do uchwały Nr XLIX/323/2022 Rady Gminy Sulęczyno z dnia 25 sierpnia 2022 roku
w sprawie wystąpienia z wnioskiem do Ministra Spraw Wewnętrznych i Administracji
za pośrednictwem Wojewody Pomorskiego o zmianę rodzaju miejscowości
w Gminie Sulęczyno**

Zgodnie z art.8 ustawy z dnia 29 sierpnia 2003 roku o urzędowych nazwach miejscowości i obiektów fizjograficznych (t.j.Dz.U. z 2019 roku, poz.1443 późn.zm.), urzędowa nazwa jest ustalana, zmieniana lub znoszona na wniosek Rady Gminy, na której obszarze jest położona.

Z uwagi na potrzebę doprowadzenia zgodności stanu faktycznego ze stanem prawnym zaistniała konieczność wystąpienia z wnioskiem o zmianę rodzaju miejscowości w Gminie Sulęczyno. W obwieszczeniu Ministra Spraw Wewnętrznych i Administracji z dnia 17 października 2019 roku w sprawie wykazu urzędowych nazw miejscowości i ich części (Dz.U. z 2019 roku, poz. 2360) Amalka, Bielawki, Borek, Borowiec, Chojna, Czarlino, Kistówko, Nowe Pole oraz Widna Góra zostały oznaczone jako niesamodzielne miejscowości „części wsi” co jest niezgodne ze stanem faktycznym, gdyż stanowią one samodzielnie funkcjonujące wsie. Urzędowo wydawane dokumenty potwierdzają fakt, że miejscowości funkcjonują samodzielnie, co jest także stosowane przy meldunku osób oraz ustalaniu numerów porządkowych. Mając na uwadze powyższe, podjęcie w.wym. uchwały jest zasadne.

PRZEWODNICZĄCY RADY

Kazimierz Gliniecki